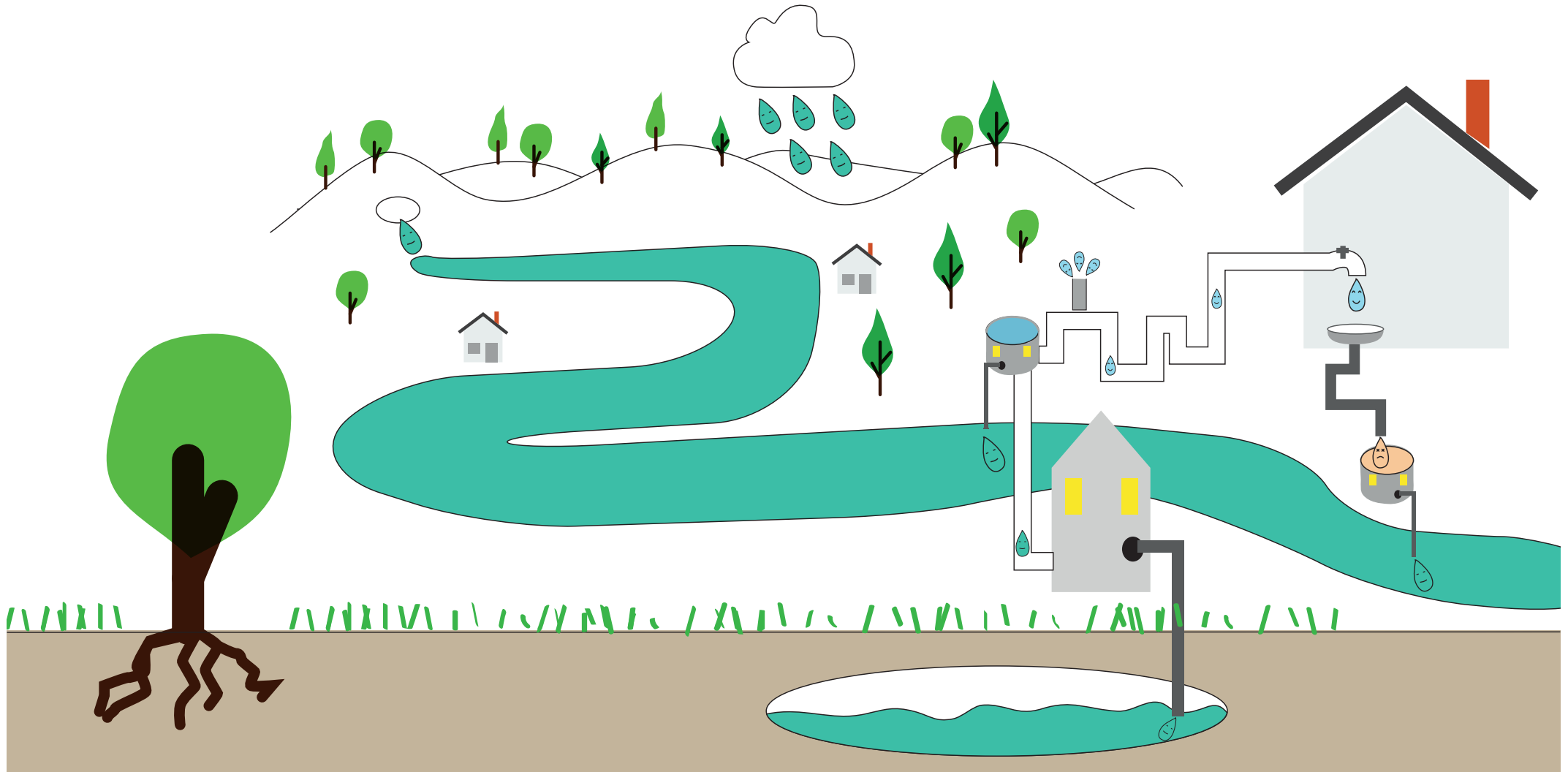


# MA COUR D'ÉCOLE OASIS

PARCOURS MATERNELLE « Adapter ma cour de récréation au changement climatique »




## LE CHEMIN DE L'EAU





## D'OÙ VIENT L'EAU ?

Retrouve dans l'image la nappe souterraine, le début du fleuve, le fleuve, les nuages et les gouttes d'eau naturelle.



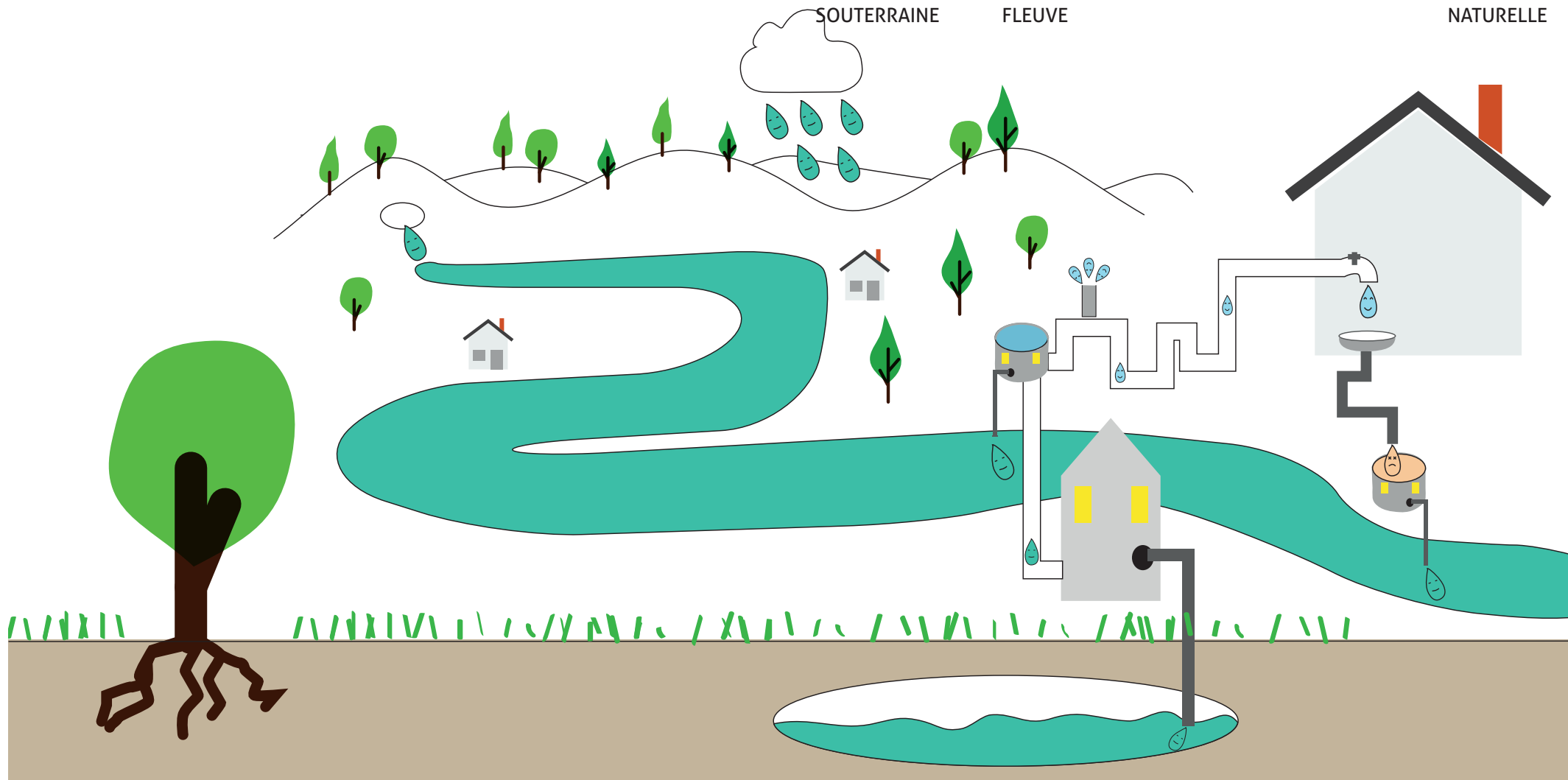
NAPPE  
SOUTERRAINE

DÉBUT DU  
FLEUVE

FLEUVE

NUAGE

GOUTTE D'EAU  
NATURELLE

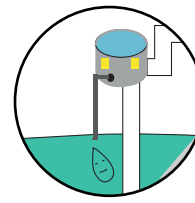




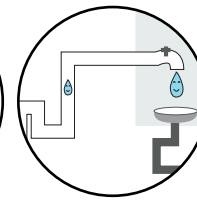
## PAR OÙ PASSE L'EAU ?




FONTAINE WALLACE



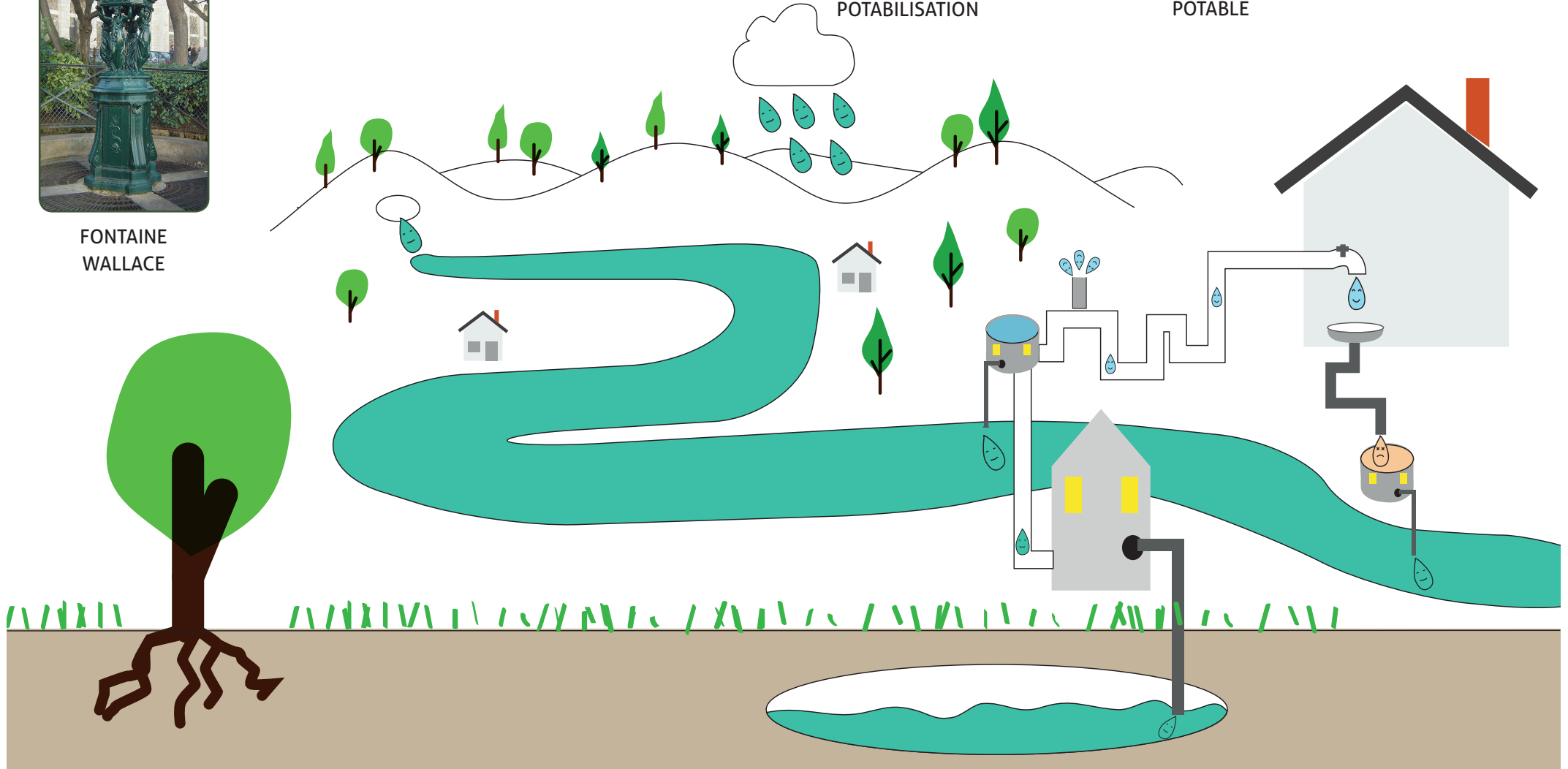
USINE DE POTABILISATION



ROBINET



GOUTTE D'EAU POTABLE





## OÙ VA L'EAU UTILISÉE ?



ÉGOUTS DE PARIS

Retrouve dans l'image les gouttes d'eau usée, les tuyaux d'égouts, la station d'épuration et le fleuve.

